




Zeichenerklärung

Biotoptypen

- Wälder, Gehölze und Hecken**
- AA1 Eichen-Buchwald
- AD3 Birkenmischwald m. Nadelhölzer
- AJ0 Nadelwald
- AU2 Vorwald
- BA0 Feldgehölze
- Gebüsch, Strauchgruppe, Weidengebüsch**
- BB0 Hecke
- BD0 Gehölzstreifen
- BD3 Baumhecke, ebenerdig
- BD6 Baumreihe
- BF1 Baum-, Gehölzgruppe
- BF2
- Grünland**
- EA0 Wirtschaftsgrünland
- EA3 Neuanfaat, Feldgras
- EC0 Grünland m. Feuchtheizern
- HK2 Streuobstwiese
- Acker**
- HA0 Acker
- Kleingewässer, Teiche**
- FD0 stehende Kleingewässer
- FF0 Teich
- FN0 Graben
- Säume/ Hochstaudenflur**
- KA1 Ruderaler feuchter Saum bzw. Hochstaudenflur, linienförmig
- Siedlungsflächen/ Wohngebiete**
- SB0 Gemischte Bauflächen, Wohnbauflächen
- SB4 Dörfliche Siedlungsfläche
- SB5 Landwirtschaftliche Hof- und Gebäudefläche
- SC4 Bergbaubetrieb
- SD4 Schützenhalle, Gastwirtschaft

Nachrichtlich

- Geschützte Biotope (GB-3612-224)
- Landschaftsschutzgebiet (LSG-3612-0005)
- Biotopkataster (BK-3612-0152)
- Grenze Untersuchungsraum

 Prof. Dr. Coldewey GmbH
 **DMT**
 **SCHMELZER**
DIE INGENIEURE

Projekt: Auswirkungen des Endes der Grundwasserzuflüsse im Schacht Bockraden auf die Grundwassersituation unter Berücksichtigung von Gegenmaßnahmen

Name der Anlage: **Biotope und Schutzgebiete**

Bearbeiter:	Datum:	Maßstab:	Anlage:
Rad / Kla	23.05.2019	1: 5.000	2