




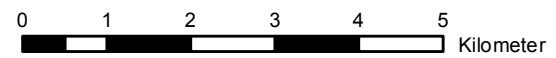


Legende

- Grenzen**
-  Grundwasserströmungsmodell
 -  Boxmodell
 -  Untersuchungsraum
 -  Bergwerksgrenze

- Bohrungen 2017/2018**
-  Bohrungen RAG



Prof. Dr. Coldewey GmbH
 Sperberweg 1, D-48249 Dülmen
 +49 (0) 171 / 220 96 70
 coldewey.wg@t-online.de



Projekt: **Bergwerk Anthrazit Ibbenbüren der RAG AG**
 Zu erwartende Auswirkungen auf die Grundwassersituation
 nach Beendigung des Grubenwasseranstiegs im Ostfeld

Titel: **Karte der Bohrungen für
 die geohydraulischen Untersuchungen 2017/2018**

Bearbeiter: Babilinski	Datum: 21.12.2018	Maßstab: 1:90.000	Anlage: 13
----------------------------------	-----------------------------	-----------------------------	----------------------